

UCHWAŁA NR LII/536/18
RADY MIEJSKIEJ W OŻAROWIE MAZOWIECKIM

z dnia 22 marca 2018 r.

w sprawie podziału gminy Ożarów Mazowiecki na stałe obwody do głosowania, ustalenia ich numerów, granic oraz siedzib obwodowych komisji wyborczych

Na podstawie art 12 § 2, 3, 11-13, art 186 § 1 ustawy z dnia 5 stycznia 2011 r. - Kodeks wyborczy (Dz.U. z 2017 r. poz. 15 z późn. zm.), w związku z art. 13 ust. 1 ustawy z dnia 11 stycznia 2018 r. o zmianie niektórych ustaw w celu zwiększenia udziału obywateli w procesie wybierania, funkcjonowania i kontrolowania niektórych organów publicznych (Dz.U. z 2018 r. poz. 130) uchwała się, co następuje:









- § 1. Dokonuje się podziału gminy Ożarów Mazowiecki na 21 stałych obwodów głosowania.
- § 2. Numery, granice oraz siedziby obwodowych komisji wyborczych określa załącznik do niniejszej uchwały.
- § 3. Traci moc uchwała Nr XIII/119/15 Rady Miejskiej w Ożarowie Mazowieckim z dnia 10 września 2015 roku.
- § 4. Wykonanie uchwały powierza się Burmistrzowi.
- § 5. Uchwała podlega przekazaniu Wojewodzie Mazowieckiemu i Komisarzowi Wyborczemu w Warszawie.
- § 6. Na ustalenia określone w treści niniejszej uchwały wyborcom, w liczbie co najmniej 15, przysługuje prawo wniesienia skargi do Komisarza Wyborczego w Warszawie w terminie 5 dni od daty podania jej do publicznej wiadomości.
- § 7. Uchwała wchodzi w życie z dniem podjęcia i podlega ogłoszeniu w Dzienniku Urzędowym Województwa Mazowieckiego oraz podaniu do publicznej wiadomości w sposób zwyczajowo przyjęty oraz w BIP.









Przewodniczący Rady Miejskiej:
A. Cichal







Załącznik do uchwały Nr LII/536/18

Rady Miejskiej w Ożarowie Mazowieckim

z dnia 22 marca 2018 r.

Nr obwodu głosowania	Granice obwodu głosowania	Siedziba obwodowej komisji wyborczej
1	Osiedle Bloki – Baśniowa, Floriana (parzyste 12-12 A), Legendy, Obrońców Warszawy (nieparzyste od 1 do 5; parzyste od 6 do 14), Partyzantów (nieparzyste od 1 do 41), Poznańska (parzyste 226-228), Rajska, Strzykulska (nieparzyste od 1 do 23), Zamkowa.	Przedszkole nr 1 w Ożarowie Maz. ul. Ożarowska 34 (wejście A)  
2	Osiedle Bloki – Floriana (nieparzyste 7), Józefa Poniatowskiego (parzyste 2), Obrońców Warszawy (nieparzyste od 19 do 27), Poznańska (parzyste od 290 do 294).	Gimnazjum w Ożarowie Maz. ul. Szkolna 2
3	Osiedle Bloki – Floriana (nieparzyste 3-3A; parzyste 8), Obrońców Warszawy (nieparzyste od 7 do 17), Ożarowska (parzyste od 2 do 42), Poznańska (parzyste od 282 do 288).	Przedszkole nr 1 w Ożarowie Maz. ul. Ożarowska 34 (wejście B)  
4	Osiedle Zientarówka – Aksamitna, Daleka, Dobra, Floriana (nieparzyste od 15 do 19, parzyste od 16 do 20), Jana Matejki, Józefa Chełmońskiego, Józefa Poniatowskiego (od 10 do 61), Juliusza Kossaka, Jutrzenki, Krzywa, Księstwa Warszawskiego, Mała, Nadbrzeźna (nieparzyste od 1 do 13, parzyste od 2 do 14 C), Partyzantów (parzyste od 2 do 34), Perłowa, Polna, Prosta (od 1A do 14A), Robotnicza (nieparzyste od 1 do 9, parzyste od 2 do 6), Rumiana, Wiejska, Wolności, Zachodzącego Słońca, Zgody, Rubinowa, Diamentowa, Słoneczny Poranek, Promyka, Jacka Malczewskiego.	Szkoła Podstawowa nr 1 w Ożarowie Maz. ul. Szkolna 2
5	Osiedle Zientarówka – Gen. Henryka Dąbrowskiego, Gen. Kazimierza Pułaskiego, Józefa Poniatowskiego (od 1 do 9A), Józefa Wybickiego, Kapucka , Kubusia Puchatka, Muzyczna, Nadbrzeźna (nieparzyste od 23 do 29, parzyste od 18 do 30A), Pallotyńska, Poznańska (od 296 do 328 A), Prosta (od 20 do 23), Robotnicza (nieparzyste od 15 do 29; parzyste od 8 do 22), Rolna, Romana Dmowskiego, Szkolna, Władysława Sikorskiego, Wojciecha Korfantego, Wrzosowa, Forsycji, Widok.	Przedszkole /modułowe/ w Ożarowie Maz. ul. Szkolna 3  
6	Osiedle Franciszków – Floriana (parzyste – 2), Kolejowa, Konotopska, Kazimierza Kamińskiego, Ożarowska (nieparzyste od 1 do 35), Poznańska (nieparzyste od 135 do 173; parzyste od 230 do 278), Strażacka (nieparzyste od 1 do 5).	Dom Kultury „Uśmiech” w Ożarowie Maz. ul. Poznańska 165 (sala widowiskowa)  

7	Osiedle Franciszków – 3-go Maja, Adama Mickiewicza (nieparzyste od 1 do 13; parzyste od 2 do 14), Cicha, Marii Konopnickiej, Nieznana, Niska, Poznańska (nieparzyste od 183 do 229), Spacerowa, Spokojna, Strażacka (parzyste od 4 do 6), Wincentego Majewskiego.	Dom Kultury „Uśmiech” w Ożarowie Maz. ul. Poznańska 165 (sala klubowa 109)  
8	Osiedle Mickiewicza – 11-go Listopada, Aleksandry, Adama Mickiewicza (nieparzyste od 17 do 51; parzyste od 16 do 58), Bolesława Prusa, Dobrogórska, Duchnicka, Graniczna, Janusza Kusocińskiego, Konwaliowa, Mikołaja Kopernika, Parkietowa, Przejazdowa, Stefana Żeromskiego, Wincentego Witosa, Wiśniowa, Zielna.	Przedszkole Publiczne nr 1 w Ożarowie Maz. ul. Mickiewicza 51 (wejście główne)  
9	Osiedle Ołtarzew – 1-go Maja, Henryka Sienkiewicza, Jana Kilińskiego, Jana Zamoyskiego, Józefa Hallera, Józefa Sowińskiego, Lipowa, Mazowiecka, Parkowa, Poznańska (nieparzyste od 231 do 241; parzyste od 330 do 374), Rolna, Stanisława Kierbedzia, Tadeusza Kościuszki, Umiastowska, Władysława Reymonta, Tęczowa.	Szkoła Podstawowa nr 2 w Ożarowie Maz. ul. Lipowa 11 (sala gimnastyczna)
10	Ożarów Maz. – Kręta, Poznańska (nieparzyste od 89 do 121, od 125 do 125 F, od 127 do 127 A; parzyste od 134 do 224), Strzykułska (parzyste od 18 do 24), Zatorze.	Starostwo Powiatu Warszawskiego Zachodniego Ożarów Maz. ul. Poznańska 129/133  
11	Sołectwo Duchnice	Szkoła Podstawowa w Duchnicach ul. Duchnicka 25 (świetlica)
12	Sołectwa: Domaniewek, Koprki, Ołtarzew	Szkoła Podstawowa nr 2 w Ożarowie Maz. ul. Lipowa 11 (stołówka szkolna)
13	Sołectwa: Macierzysz, Piotrkówek Duży, Szeligi, Wieruchów	Przedszkole Niepubliczne Macierzysz ul. Sochaczewska 89
14	Sołectwa: Bronisze, Jawczyce, Konotopa, Mory	Filia Domu Kultury „Uśmiech” Bronisze ul. Przyparkowa 15
15	Sołectwa: Kaputy, Kręczki, Piotrkówek Mały, Strzykuły, Pogroszew, Pogroszew Kolonia, Umiastów	Szkoła Podstawowa w Umiastowie ul. Umiastowska 74  

16	Sołectwa: Myszczyń, Orły, Pilaszków, Święcice	Szkoła Podstawowa w Święcicach ul. Poznańska 541 (sala gimnastyczna)  
17	Sołectwa: Gołaszew, Michałowek, Płochocin Wieś, Wolskie	Szkoła Podstawowa w Święcicach ul. Poznańska 541 (klasa lekcyjna -na lewo od wejścia)  
18	Osiedle Józefów – Kasztanowa (parzyste od 2 do 14).	Filia Domu Kultury „Uśmiech” Józefów ul. Fabryczna 15 (sala prób nr 10)  
19	Osiedle Józefów - Fabryczna, Lipowa, Kasztanowa (1).	Filia Domu Kultury „Uśmiech” Józefów ul. Fabryczna 15 (sala taneczno-widowiskowa nr 12)
20	Osiedle Płochocin Północny	Szkoła Podstawowa w Płochocinie ul. Lipowa 3 (od wejścia na lewo-szeroki korytarz)
21	Osiedle Płochocin Południowy, Osiedle Wolica	Szkoła Podstawowa w Płochocinie ul. Lipowa 3 (od wejścia na wprost-duży korytarz)



lokale wyborcze dostosowane do potrzeb wyborców niepełnosprawnych



siedziby komisji wyborczych właściwych dla celów głosowania korespondencyjnego przez wyborców niepełnosprawnych